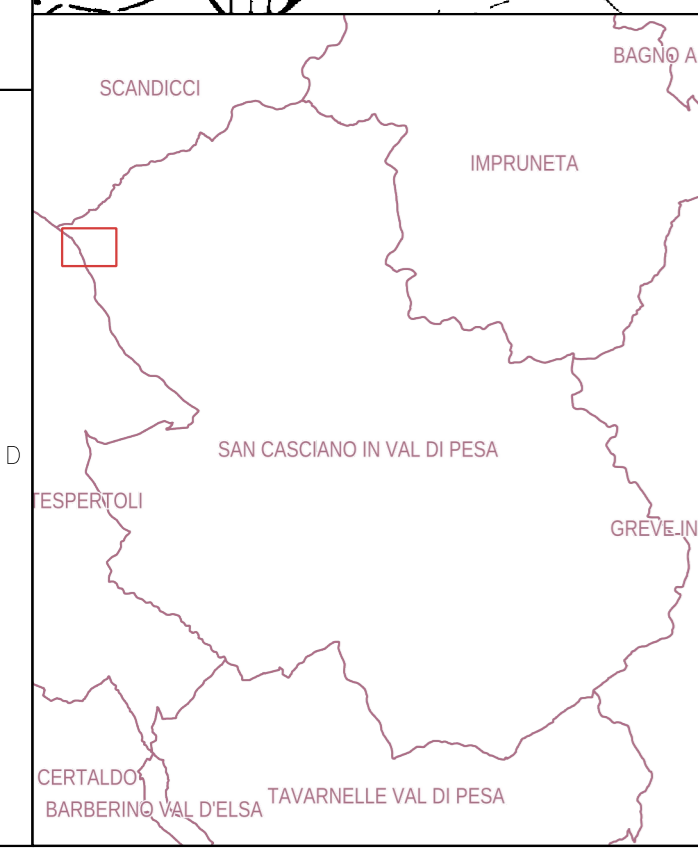
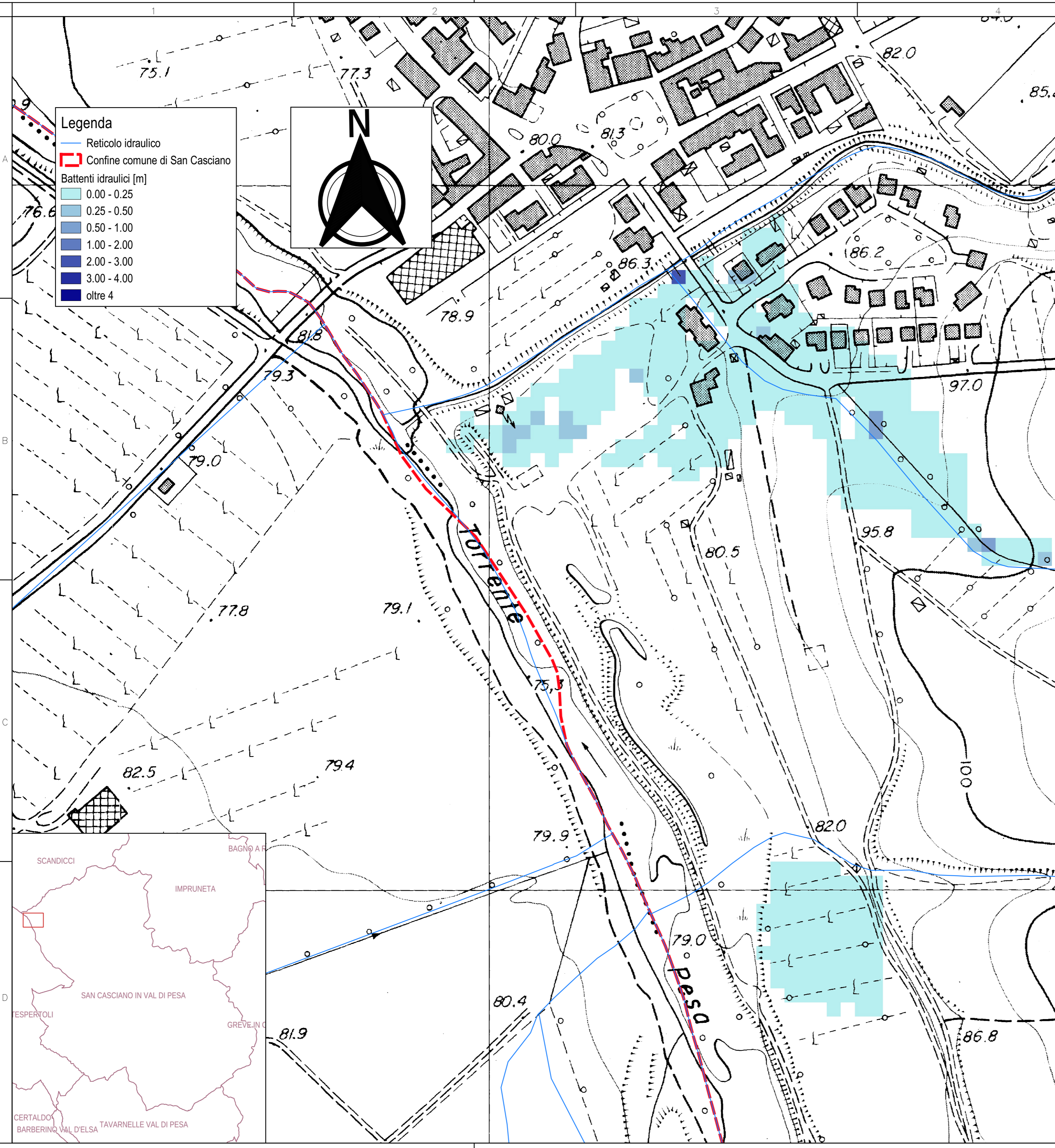



**Legenda**

- Reticolo idraulico
- Confine comune di San Casciano

**Battenti idraulici [m]**

- 0.00 - 0.25
- 0.25 - 0.50
- 0.50 - 1.00
- 1.00 - 2.00
- 2.00 - 3.00
- 3.00 - 4.00
- oltre 4



**HG**  
ENGINEERING  
HydroGeo Ingegneria s.r.l.

Via Aretina, 167/B  
50136 Firenze  
Tel 055 6587050 - Fax 055 0676043  
e-mail info@studiohydrogeo.it

**INDAGINI E STUDI IDRAULICI ED IDROLOGICI DI SUPPORTO  
ALLA REDAZIONE DEL NUOVO PIANO STRUTTURALE  
E DEL NUOVO PIANO OPERATIVO  
DEL COMUNE DI SAN CASCIANO IN VAL DI PESA**

TAVOLA  
**4F**  
CARTA DEI BATTENTI IDRAULICI MASSIMI TR200 ANNI FOSSI LOC. CERBAIA  
SCALA: 1:2000

COMMITTENTE:  
  
Comune di San Casciano in Val di Pesa  
Via Niccolò Machiavelli, 56  
50026 San Casciano in Val di Pesa FI

PROGETTISTI:  
ING. GIACOMO GAZZINI

PROGETTO	LOTTO	FASE	DOC	ELABORATO	REV
L 6 0 4	0 1	S 0 2	D	0 0 4 F	A

REV.	DATA EMISSIONE	REDATTO	VERIFICATO	APPROVATO
A	Dicembre 2018	G.Gazzini	G.Gazzini	G.Gazzini